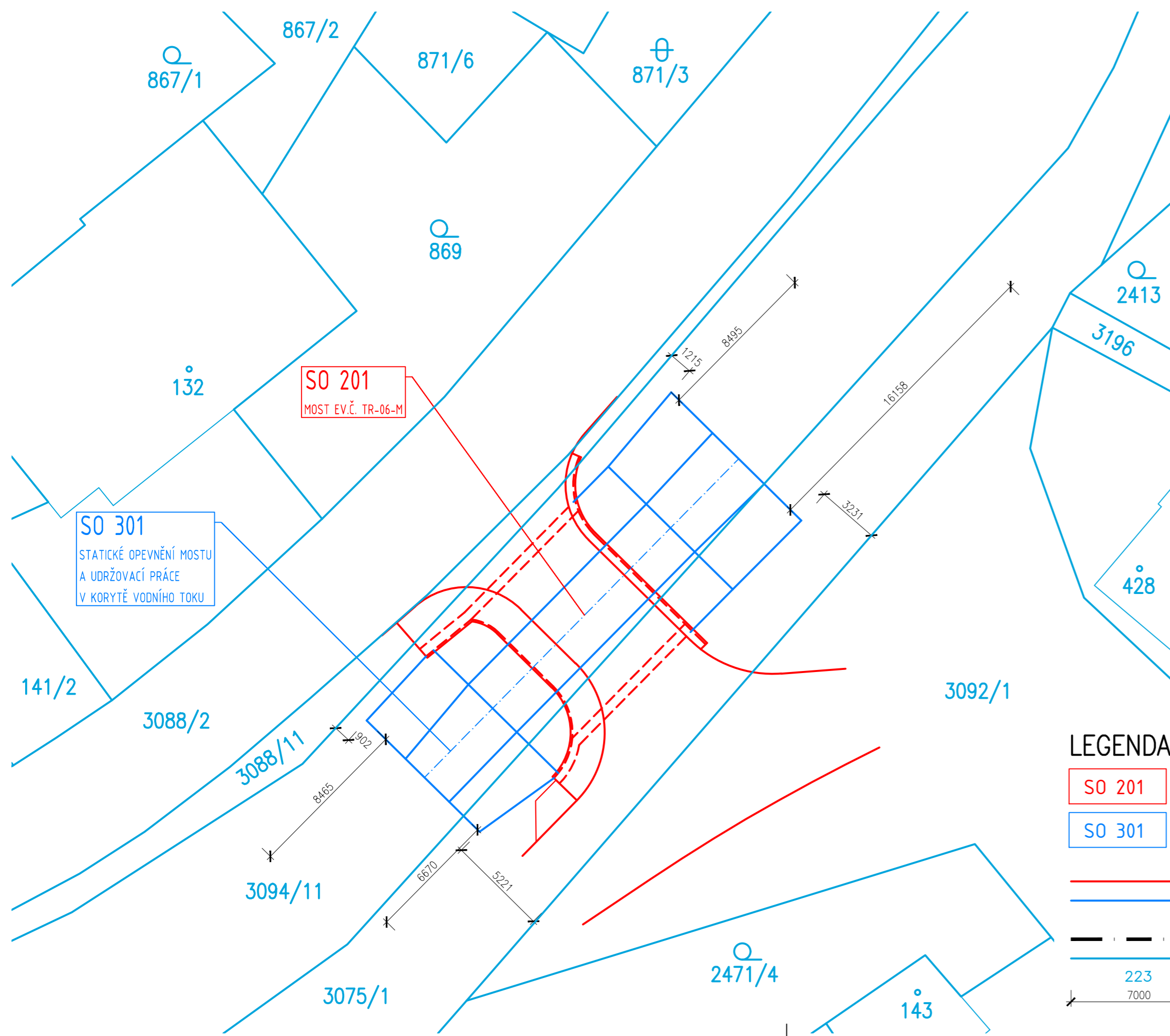

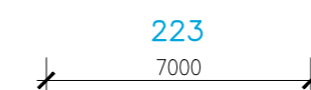


KATASTRÁLNÍ SITUAČNÍ VÝKRES



LEGENDA PLOCH A ČAR

- SO 201 MOST EV.Č. TR-06-M
- SO 301 STATICKÉ OPEVNĚNÍ MOSTU A UDRŽOVACÍ PRÁCE V KORYTĚ VODNÍHO TOKU
- OBJEKT SO 201 – NOVÝ MOST
- OBJEKT SO 301 – OPEVNĚNÍ V KORYTĚ VODNÍHO TOKU
- OBJEKT SO 301 SE NACHÁZÍ NA PARCELÁCH ČÍSLO 3094/11 A 3075/1
- OBVOD HRANICE STAVENIŠTĚ
- HRANICE PARCELY KATASTRU NEMOVITOSTI
- PARCELNÍ ČÍSLA
- KÓTY VZDÁLENOSTI



| | | | |
|--|------------------------------------|---|-----------|
| HLAVNÍ PROJEKTANT MSS-projekt s.r.o. FAKTURAČNÍ ADRESA: PRAHA 4, MICHLE, MICHELSKÁ 580/63 PSČ 14100 ADRESA: ŽEROTÍNOVA 992, 755 01 VSETÍN TEL.: +420 571 415 366 IČ: 26849836 DIČ: CZ26849836 | | INVESTOR OBEC TRNAVA Trnava č.p. 156 763 18 Trnava | |
| HLAVNÍ INŽENÝR PROJEKTU | Bc. PETR JUŘICA | PROFESE | |
| ZODPOVĚDNÝ PROJEKTANT | ING. MARTIN MYNAŘÍK <i>Mynarik</i> | | |
| VYPRACOVAL | Bc. PETR JUŘICA | | |
| KONTROLOVAL | ING. MARTIN MYNAŘÍK <i>Mynarik</i> | | |
| MÍSTO STAVBY | KATASTRÁLNÍ ÚZEMÍ: TRNAVA U ZLÍNA | | |
| NÁZEV STAVBY | | STUPEŇ | DŮR+DSP |
| Obnova obecního majetku – most ev. č. TR-06-M přes potok Trnávka v obci Trnava | | DATUM | 2019 |
| | | FORMÁT | 3xA4 |
| NÁZEV PROJEKTOVÉ ČÁSTI | | MĚŘÍTKO | 1:200 |
| D - DOKUMENTACE OBJEKTŮ | | Č. ZAKÁZKY | - |
| NÁZEV OBJEKTU | | ČÁST | OBJEKT |
| SO 301 - STATICKÉ OPEVNĚNÍ MOSTU A UDRŽOVACÍ PRÁCE V KORYTĚ VODNÍHO TOKU | | D | S0301 |
| NÁZEV ČÁSTI DOKUMENTACE OBJEKTU | | Č. | Č.PŘÍLOHY |
| D.13 VODOHOSPODÁŘSKÉ OBJEKTY | | - | D.05 |
| NÁZEV PŘÍLOHY | | | |
| KATASTRÁLNÍ SITUAČNÍ VÝKRES | | | |